

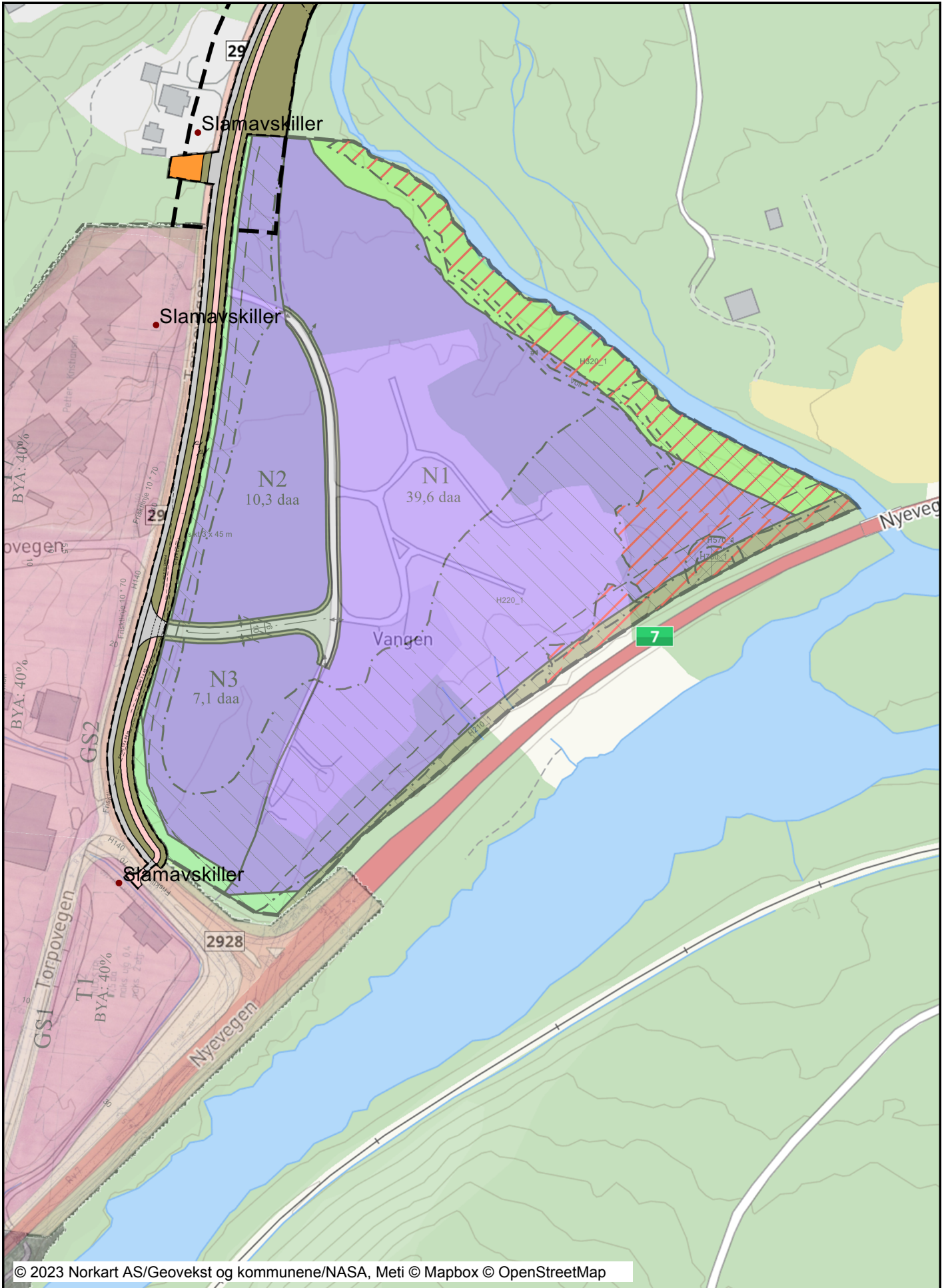


Utskrift fra Norkart AS kartklient































































Dato: 19.04.2023

Målestokk: 1:2500

Koordinatsystem: UTM 33N



Tegnforklaring

<i>Reguleringsplan PBL 2008</i>			Frisiktslinje
	Sikringsonegrense		Regulert fotgjengerfelt
	Støysonegrense		Målelinje/Avstandslinje
	Angitthensyngrense		Brukar
	Båndlegginggrense nåværende	Abc	Påskrift bredde
	Bestemmelsegrense	Abc	Påskrift plantilbehør
	Steinbrudd/masseuttak		
	Næringsbebyggelse		
	Skytebane		
	Vann- og avløpsanlegg		
	Kjøreveg		
	Fortau		
	Gang/sykkelveg		
	Annen veggrunn - tekniske anlegg		
	Annen veggrunn - grøntareal		
	Parkeringsplasser med bestemmelser		
	Vegetasjonsskjerm		
	Landbruksformål		
	Naturformål		
	Faresone - Flomfare		
	Faresone - Skytebane		
	Faresone - Høyspenningsanlegg (ink høyspentkabler)		
	Faresone - Annen fare		
	Sikringsone - Område for grunnvannsforsyning		
	Sikringsone - Frisikt		
	Sikringsone - Andre sikringssoner		
	Støysone - Rød sone iht. T-1442		
	Støysone - Gul sone iht. T-1442		
	Angitthensyngrense - Bevaring kulturmiljø		
	Båndlegging etter lov om kulturminner		
	Bestemmelseområde		
<i>Felles for reguleringsplan PBL 1985 og 2008</i>			
	Regulerings- og bebyggelsesplanområde		
	Planens begrensning		
	Formålsgrense		
	Faresonegrense		
	Regulert tomtegrense		
	Byggegrense		
	Regulert senterlinje		
	Frisiktslinje		
	Regulert kant kjørebane		
	Regulert fotgjengerfelt		
	Målelinje/Avstandslinje		
	Avkjørsel		
	Brukar		
Abc	Påskrift feltnavn		
Abc	Påskrift areal		
Abc	Påskrift utnytting		
Abc	Påskrift bredde		
Abc	Påskrift plantilbehør		
			
<i>Reguleringsplan PBL 2008</i>			
	Sikringsonegrense		
	Bestemmelsegrense		
	Vann- og avløpsanlegg		
	Kjøreveg		
	Fortau		
	Gang/sykkelveg		
	Annen veggrunn - grøntareal		
	Sikringsone - Område for grunnvannsforsyning		
	Bestemmelseområde		
<i>Felles for reguleringsplan PBL 1985 og 2008</i>			
	Regulerings- og bebyggelsesplanområde		
	Regulerings- og bebyggelsesplanområde		
	Planens begrensning		
	Planens begrensning		
	Formålsgrense		