



















Registrerte hendingar

8. til 9. august 2023

 Vegar som var stengt av:
skred eller bekkeutgravningar

 Skred 8. august 2023

(Hendingane er ikkje nøyaktig kartfesta)

- Avgrensing aktsomheitssone jord og flomskred
-  Avgrensing aktsomheitssone jord
 -  Avgrensing aktsomheitssone jord_flomskred
- Aktsomheitssone jord og flomskred
-  Aktsomheitssone jord og flomskred
- Arealressurs
-  Bebygd
 -  Fulldyrka jord
 -  Overflatedyrka jord
 -  Innmarksbeite
 -  Åpen fastmark
 -  Myr
- TraktorvegSti
-  Traktor/Kjerreveg midt
 -  Merket sti
 -  Sti
- Matrikkel Bygning
-  Bygning, Boligbygg
 -  Bygning, Fritidsbygg
 -  Bygning, Andre bygg
 -  Bygning, uten Bygningspunkt

