



















# Registrerte hendingar

## 8. til 9. august 2023

 Vegar som var stengt av:  
skred eller bekkeutgravningar

 Skred 8. august 2023  
(Hendingane er ikkje nøyaktig kartfesta)

- Avgrensing aktsomheitssone jord og flomskred**
-  Avgrensing aktsomheitssone jord\_flomskred
- Aktsomheitssone jord og flomskred**
-  Aktsomheitssone jord og flomskred
- Arealressurs**
-  Bebyggd
  -  Fulldyrka jord
  -  Overflatedyrka jord
  -  Innmarksbeite
  -  Åpen fastmark
  -  Myr
- TraktorvegSti**
-  Traktor/Kjerreveg midt
  -  Sti på bro
  -  Merket sti
  -  Sti
- Matrikkel Bygning**
-  Bygning, Boligbygg
  -  Bygning, Fritidsbygg
  -  Bygning, Andre bygg
  -  Bygning, uten Bygningspunkt

